






Gesamtflächen in Hektar im Untersuchungsgebiet

| | |
|-----------------------------|-----------|
| BN: 1,06 | OM: 0,00 |
| GF: 2,12 | RE: 0,00 |
| GM: 19,40 | SE: 0,87 |
| GN: 13,39 | UH: 43,80 |
| HC: 0,37 | WA: 5,83 |
| HO: 0,00 | WB: 3,09 |
| NR: 2,25 | WQ: 27,01 |
| NS: 3,60 | WV: 7,05 |
| Gesamt: 129,84 | |
| Gesamtfläche: 617,77 | |

Potenziell schutzwürdige Biotope

-  Untersuchungsgebiet
-  § 30: Geschützt laut Kartierschlüssel 2011
-  (§) 30: Potenziell geschützt laut Kartierschlüssel 2011
-  § 28a Biotope (Stand 1994)
-  § 28b Biotope (Stand 1994)

