

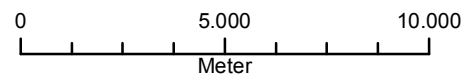


Legende

-  Wasserschutzgebiete
-  Schutzzone Heilquelle Bevensen

Maßstab: 1:185.000 Format: A3 Datum: 20.12.2016



Quelle: Auszug aus den Geobasisdaten der Niedersächsischen Vermessungs- und Katasterverwaltung.

©ALKIS 2016 