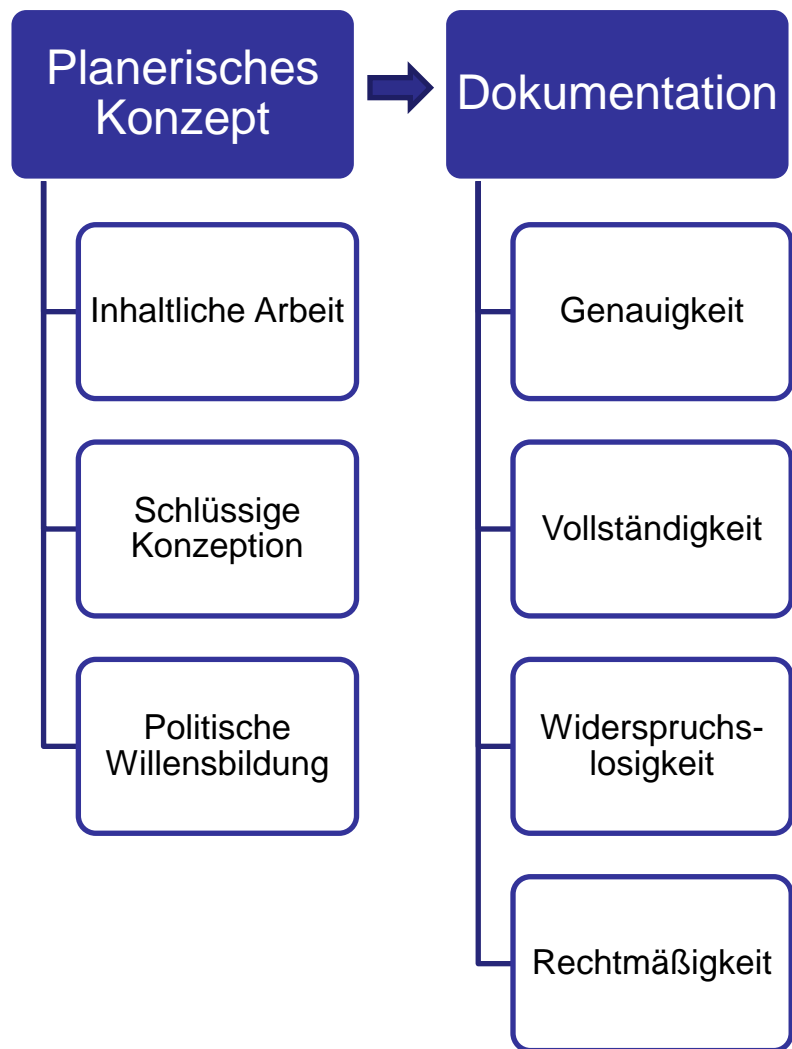




22. Sitzung des Ausschusses für Planung und Straßenbau

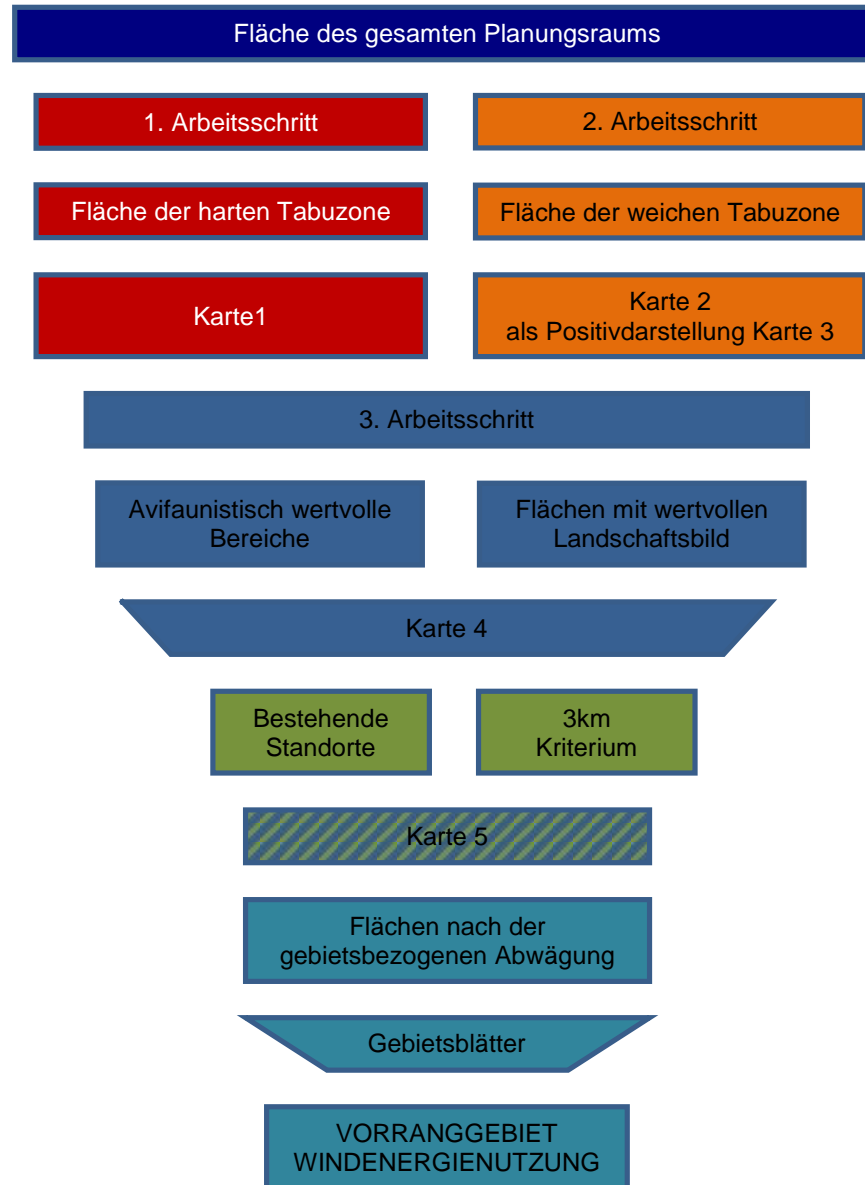
TOP 6

Neuaufstellung des Regionalen
Raumordnungsprogramms für den Landkreis Uelzen;
Sachstandsbericht





Planungssystematik zur Festlegung der „Vorranggebiete Windenergienutzung“ im RROP

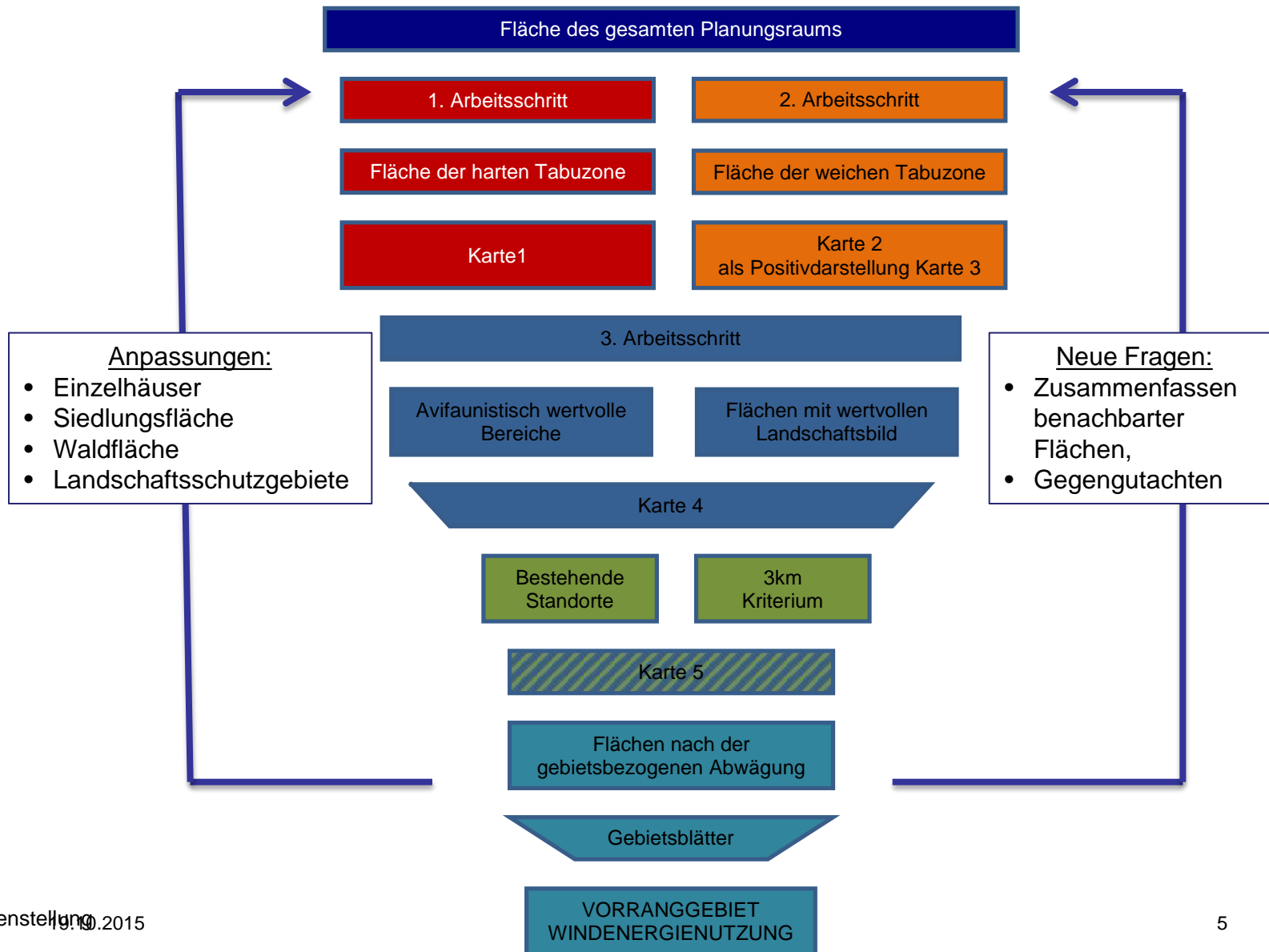





- Der Beschluss des Kreisausschusses vom 17.03.2015 zur endgültigen Kulisse beinhaltet auch:
 - die Festlegung der LSG als weiche Tabuzone,
 - die Einführung des 3-km-Kriteriums und
 - die Einführung einer Höhenbeschränkung.
- erneuter Beginn bei Arbeitsschritt 1 bzw. 2
- Veränderung der Gebietszuschnitte
- Anpassung der zugehörigen Gutachten zu Avifauna, Landschaftsbild und Umweltbericht
- Anpassung der 25 Gebietsblätter
- Anpassung der Begründung zur Windkraftplanung



Planungssystematik zur Festlegung der „Vorranggebiete Windenergienutzung“ im RROP

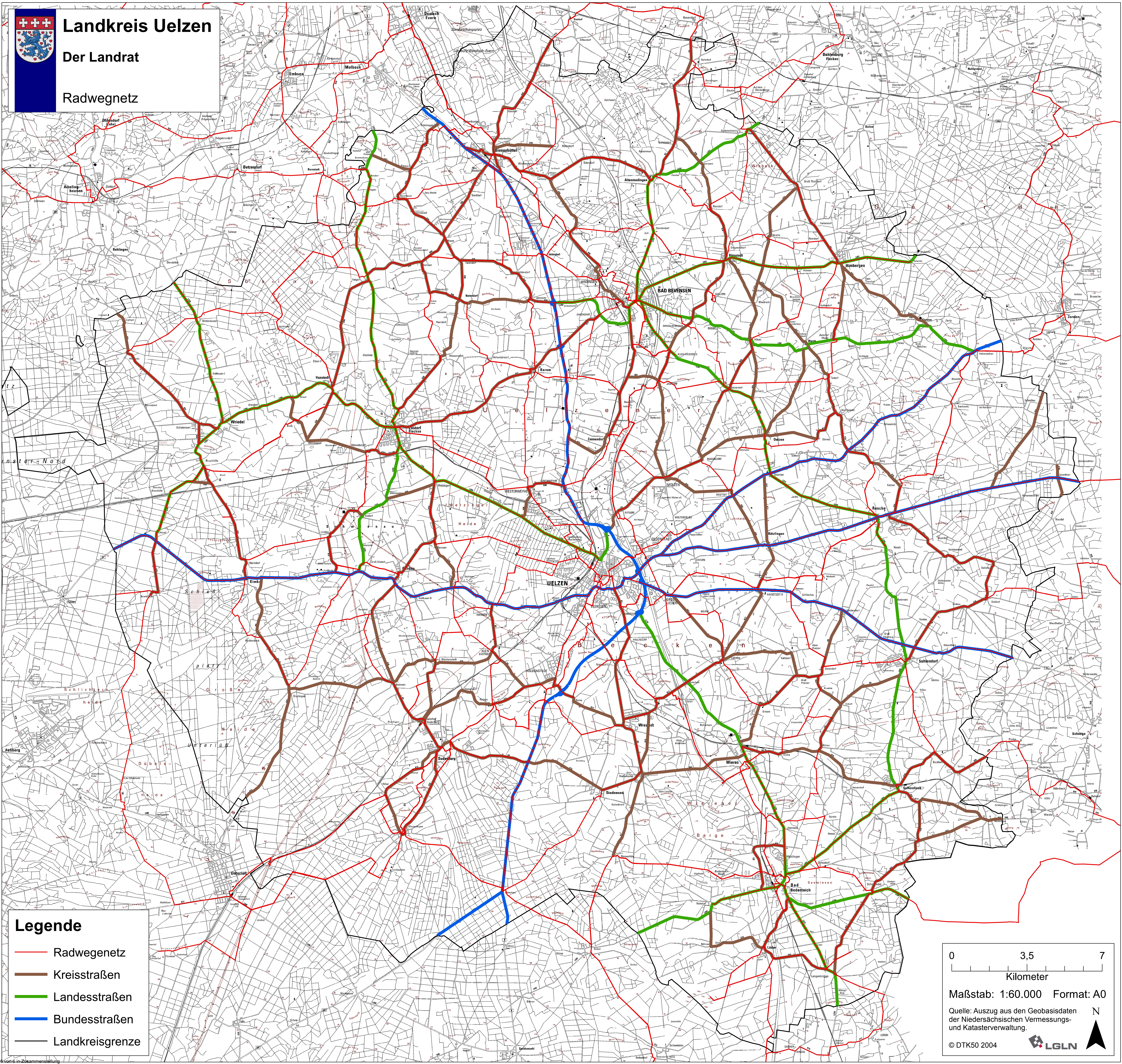




Landkreis Uelzen

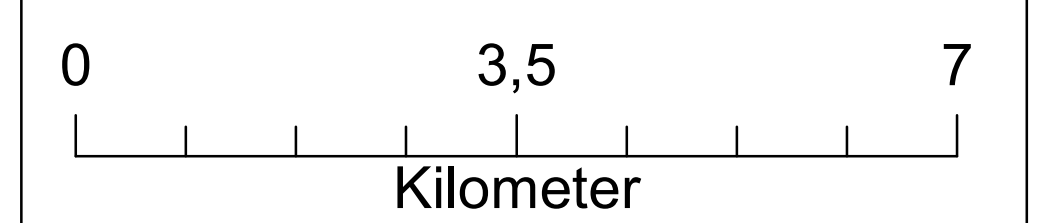
Der Landrat

Radwegnetz



Legende

- Radwegenetz
- Kreisstraßen
- Landesstraßen
- Bundesstraßen
- Landkreisgrenze



Maßstab: 1:60.000 Format: A0

Quelle: Auszug aus den Geobasisdaten der Niedersächsischen Vermessungs- und Katasterverwaltung.

© DTK50 2004

